

TEREN UTWARDZONY - jezdnia asfaltowa

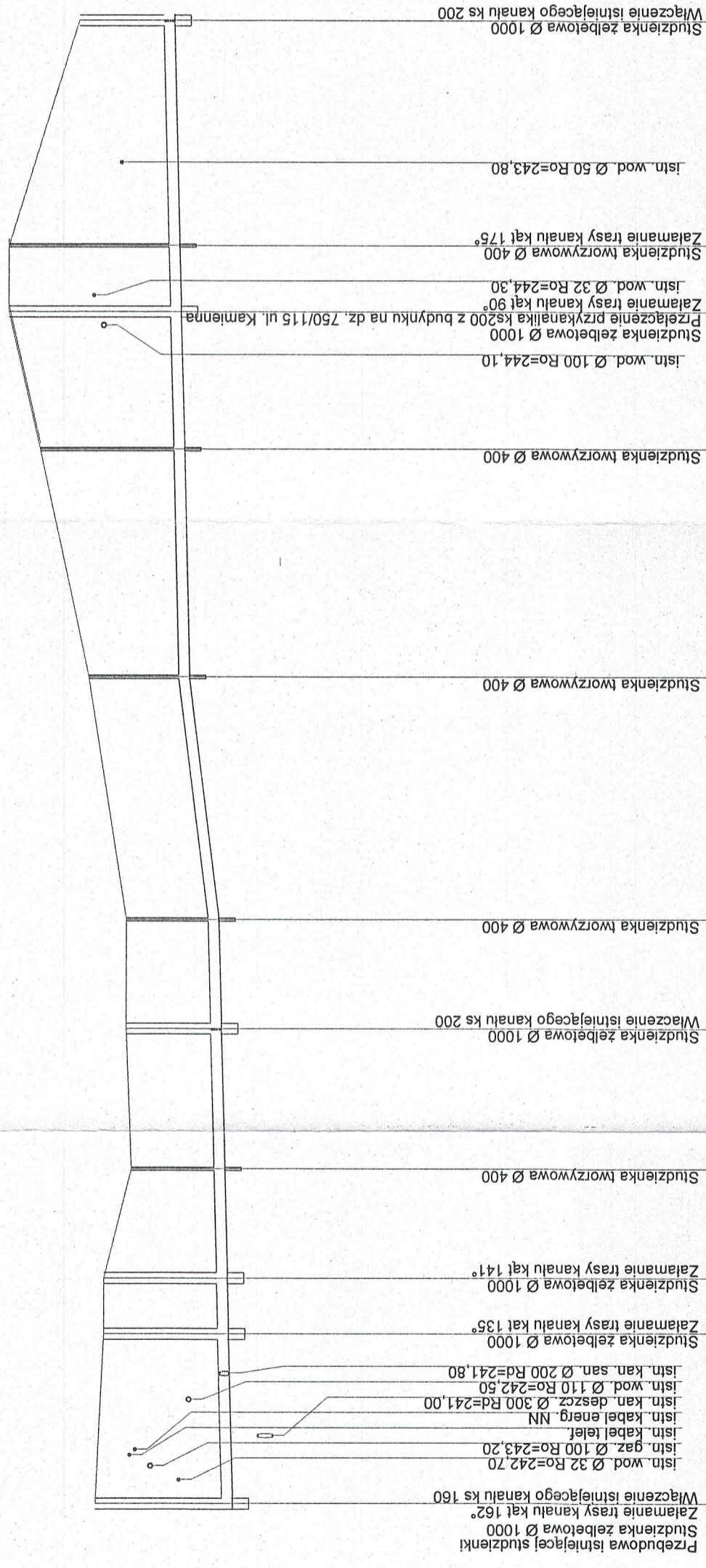
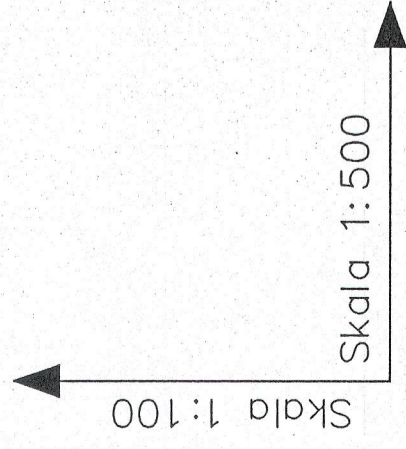
ul. Szkolna, proj. jezdnia - nawierzchnia utwardzona

wykop wąkoprzestrenny wywóz urobku

TEREN NIEUTWARDZONY

wykop wąkoprzestrenny
urobek na odkład





KS14



Poziom porównawczy 233,00 m n.p.m.

[illegible]

PROFIL PODŁUŻNY KANAŁU SANITARNEGO
KS14

Urząd Miejski w Olszynie		 <p>ESKO - Consulting Sp. z o.o. ul. Obywatelska 1, 65-736 Zielona Góra sekretariat@esko-net.pl</p>		Skala	1:500
		<p>OBJEKT: PROJEKT ZAMIENNY KANALIZACJI SANITARNEJ w m. OLSZYNA</p>		Rys nr	22
		<p>Tytuł rysunku: Profil podłużny kanatu sanitarnego K514</p>		podpis/data	01.2010
		mgr inż. Bożena Markowska			
		mgr inż. Alina Winturska		01.2010	
		mgr inż. Bożena Baczmańska		01.2010	
		mgr inż. Andrzej Baczmański		01.2010	